

TRASA ROWEROWA 30 KM

Trasa 3 – łatwa, dostępna dla wszystkich rowerzystów jadących na dowolnych rowerach
Miejsce zbiórki: Rynek, ratusz
Godzina wyjazdu: 14.30
Czas przejazdu: ok. 3 godz.
Przebieg trasy:
ul. Ząbkowicka, ul. Cicha, Dobrocin, Uciechów, Borowica, Włoki, Mościsko, Nowizna, Bratoszów, Dzierżoniów: ul. Brzegowa, ul. Złota, ul. Korczaka, ul. Rzeźnicza, ul. Piastowska, Targowisko Miejskie - META

TRASA ROWEROWA 40 KM

Trasa 4 – łatwa, dostępna dla wszystkich rowerzystów jadących na dowolnych rowerach
Miejsce zbiórki: Rynek, ratusz
Godzina wyjazdu: 14.00
Czas przejazdu: ok. 3,5 godz.
Przebieg trasy:
ul. Świdnicka, ul. Złota, ul. Zachodnia, ul. Strefowa, Bratoszów, Mościsko, Lutomia Dolna, Lutomia Mała, Wieruszów, Krzyżowa, Grodziszczce (skręt w prawo za kościołem), Mościsko, Nowizna, Włoki, Borowica, Uciechów (droga dla rolników), Dzierżoniów: ul. Korczaka, ul. Rzeźnicza, ul. Piastowska, Targowisko Miejskie - META

TRASA ROWEROWA 50 KM

Trasa 5 – średnio trudna, na dobrych nawierzchniach, dla rowerzystów jadących na rowerach szosowych („kolarskich”) i innych (trekkingowych, górskich, itp.)
Miejsce zbiórki: Rynek, ratusz
Godzina wyjazdu: 14.00
Czas przejazdu: ok. 5 godz.
Przebieg trasy:
ul. Świdnicka, ul. Złota, Włoki, Tuszyn, Kielczyn, Jędrzejowice, Wiry, Przelęcz Tapadli, Sulistrowice, Oleszna, Słupice, Stoszów, Kołaczów, Roztocznik, Dobrocin, Dzierżoniów: ul. Cicha, ul. Szpitalna, ul. Piastowska, Targowisko Miejskie - META



TRASA ROWEROWA GÓRSKA 55 KM

OBOWIĄZKOWE KASKI

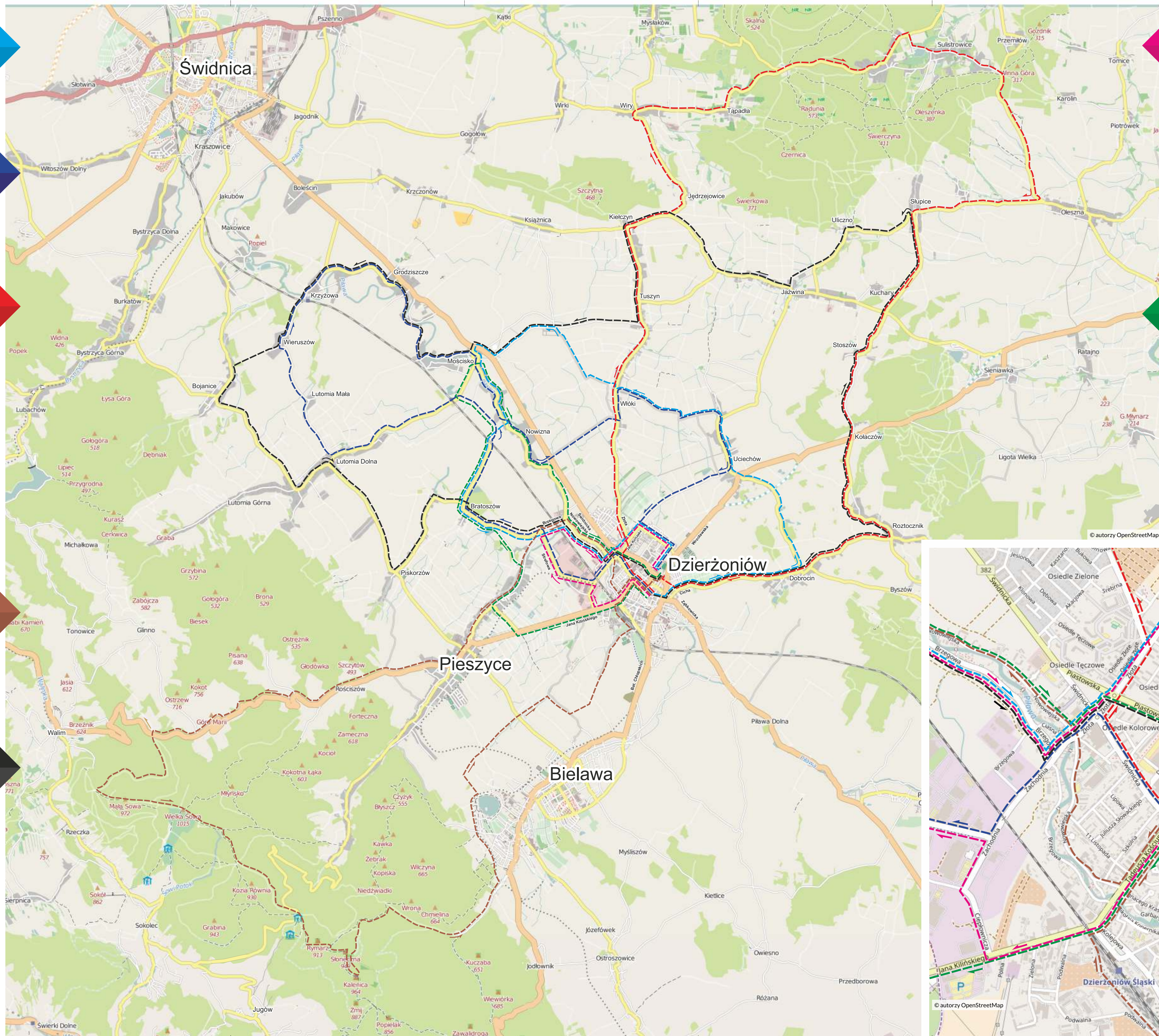
Trasa 6 – trudna, dla rowerzystów jadących na rowerach górskich
Miejsce zbiórki: Rynek, ratusz
Godzina wyjazdu na trasę: 12.00
Czas przejazdu z odpočzynkami: ok. 6 godz.
Przebieg trasy:
ul. Świdnicka, ul. Kościuski, ul. Nowowiejska, Pieszycze Dolne, Pieszycze, Rościszów, Przelęcz Walimska, niebieskim szlakiem na Wielką Sowę, czerwonym szlakiem na Kalenicę przez Kozie Siodło, Przelęcz Jugowska, Żimną Polanę, powrót czerwonym szlakiem na Kalenicę na Żimną Polanę, żółtym szlakiem na Trzy Buki, niebieskim szlakiem do Bielawy: Leśny Dworek, ul. Nowobielawska, OWW Sudety i trasa rowerowa z Bielawy, OSIR, przejazd przez tory na rampie kolejowej, ul. Kilińskiego, ul. Kościuski, ul. Świdnicka, ul. Daszyńskiego, ul. Piastowska, Targowisko Miejskie - META

TRASA ROWEROWA 60 KM

Trasa 7 – średnio trudna, dla rowerzystów jadących na dowolnych rowerach
Miejsce zbiórki: Rynek, ratusz
Godzina wyjazdu: 13.00
Czas przejazdu: ok. 5,5 godz.
Przebieg trasy:
ul. Ząbkowicka, ul. Cicha, Dobrocin, Roztocznik, Kołaczów, Stoszów, Słupice, Jazwina, Kielczyn, Tuszyn, Mościsko, Grodziszczce, Krzyżowa, Wieruszów, Bojanice, Lutomia Górna, Piskorzów, Bratoszów, Dzierżoniów: ul. Brzegowa, ul. Złota, ul. Piastowska, Targowisko Miejskie - META

TRASA ROWEROWA 100 KM

Trasa 8 – bardzo trudna, wymagająca dobrego przygotowania kondycyjnego
Miejsce zbiórki: Rynek, ratusz
Godzina wyjazdu: 11.30
Czas przejazdu: ok. 8 godz.
Przebieg trasy:
Rynek, ul. Świdnicka, ul. Złota, ul. Nowowiejska, Dzierżoniów Dolny, Nowizna, Mościsko, Bratoszów, Piskorzów, Pieszycze, Rościszów, Glinno, Zagórze Śląskie, Jugowice, Walim, Rzezcza, Sokolec, Przelęcz Sokola, Jugów, Wollbórz, Przelęcz Srebrna, Srebrna Góra, Jemna, Rudnica, Grodziszczce, Różana, Owiesno, Piława Dolna, Bielawa, Dzierżoniów: ul. Biało-Chłopskich, ul. Bielawska, ul. Piastowska, Targowisko Miejskie - META



TRASA ROWEROWA 10 KM

Trasa 1 – łatwa, dostępna przede wszystkim dla dzieci
Miejsce zbiórki: Rynek, ratusz
Godzina wyjazdu: 16.00
Czas przejazdu: ok. 1 godz.

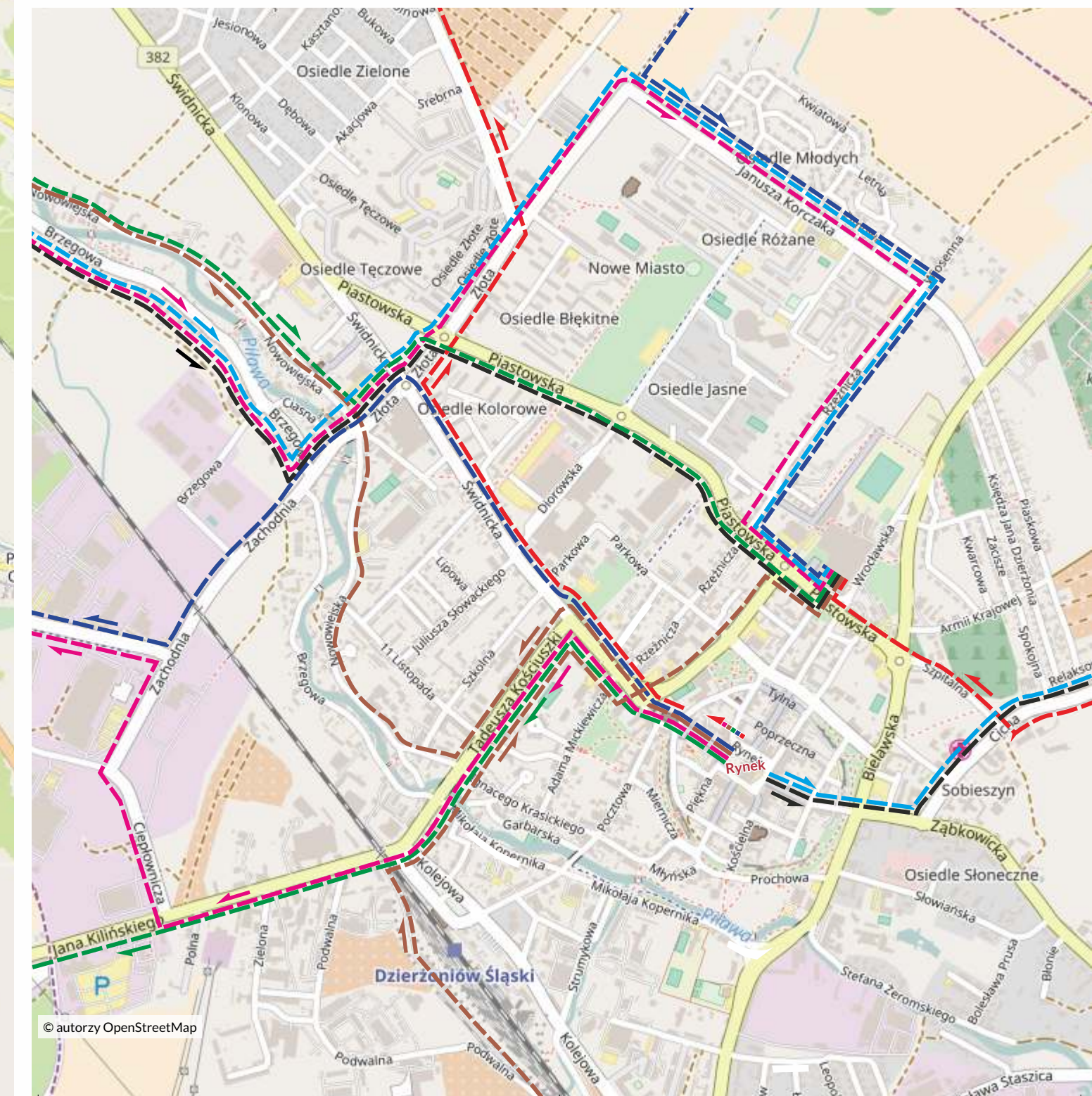
Przebieg trasy:
Rynek, ul. Świdnicka, ul. Kościuski, ul. Kilińskiego, ul. Ciepłowicza, ul. Pieszycza, ul. Zachodnia, ul. Strefowa, ul. Brzegowa, ul. Złota, ul. Korczaka, ul. Rzeźnicza, ul. Piastowska, Targowisko Miejskie - META



TRASA ROWEROWA 20 KM

Trasa 2 – łatwa, dostępna również dla dzieci
Miejsce zbiórki: Rynek, ratusz
Godzina wyjazdu: 15.30
Czas przejazdu: ok. 2,5 godz.

Przebieg trasy:
Rynek, ul. Świdnicka, ul. Kościuski, ul. Kilińskiego, Pieszycze Dolne, ul. Boczna, ul. Świdnicka, ul. Stawowa, Bratoszów, Mościsko, ul. Kolejowa, ul. Wierzbowa, Nowizna, ul. Waska, skręt w prawo w ul. Długa, Dzierżoniów: ul. Nowowiejska, ul. Złota, ul. Piastowska, Targowisko Miejskie - META



Zapraszamy do Dzierżoniowa. Miasto można poznać na wiele sposobów. Wybierz najbardziej miły swemu sercu!

Dzierżoniów
nastój pozytywnie

Dzierżoniów to idealne miejsce na rodzinny wypoczynek. W mieście funkcjonuje wiele atrakcyjnych miejsc, które warto odwiedzić. W zespole obiektów znajduje się m.in. Muzeum, Biblioteka, Centrum Informacji Turystycznej, a także wiele innych obiektów kulturalnych i sportowych. W zespole obiektów znajduje się m.in. Muzeum, Biblioteka, Centrum Informacji Turystycznej, a także wiele innych obiektów kulturalnych i sportowych.

TRAKT DZIERŻONIÓW

Centrum Informacji Turystycznej

Znajduje się w Centrum Informacji Turystycznej. Daje możliwość skorzystania z usług informacyjnych, a także z usług pocztowych. W Centrum Informacji Turystycznej znajdują się również punkty sprzedaży biletów na wydarzenia kulturalne i sportowe.

Mobilna Aplikacja Dzierżoniowa

to narzędzie, w którym znajdziesz najważniejsze informacje o mieście, w tym o wydarzeniach, atrakcjach i usługach. Aplikacja jest dostępna na urządzenia mobilne i umożliwia łatwe nawigowanie po mieście.

TERENOWY RAJD AMATORÓW KOLARSTWA I TURYSTYKI

TRASY PIESZE

- TRASA PIESZA „TRAKT SMOKA” - łatwa, po mieście
- NORDIC WALKING 12 KM - średnio trudna, urozmaicona
- TRASA PIESZA GÓRSKA 25 KM - trudna, dla wytrwałych turystów

TRASY ROWEROWE

- TRASA ROWEROWA 10 KM - łatwa, dostępna przede wszystkim dla dzieci
- TRASA ROWEROWA 20 KM - łatwa, dostępna również dla dzieci
- TRASA ROWEROWA 30 KM - łatwa, dostępna dla wszystkich rowerzystów jadących na dowolnych rowerach
- TRASA ROWEROWA 40 KM - łatwa, dostępna dla wszystkich rowerzystów jadących na dowolnych rowerach
- TRASA ROWEROWA 50 KM - średnio trudna, dla rowerzystów jadących na dowolnych rowerach
- TRASA GÓRSKA OK. 55 KM - średnio trudna, dla rowerzystów jadących na rowerach górskich
- TRASA ROWEROWA 60 KM - średnio trudna, dla rowerzystów jadących na dowolnych rowerach
- TRASA ROWEROWA 100 KM - bardzo trudna, wymagająca dobrego przygotowania kondycyjnego

TRASA PIESZA GÓRSKA 25 KM

Trasa C - trudna, dla wytrwałych turystów. Miejsce zbiórki: Rynek, ratusz. Godzina i miejsce wyjazdu autokaru: 9.30, parking przy DOK-u. Godzina i miejsce powrotu autokaru: 16.30, parking przy Lesnym Dworku w Bielawie. Powrót i widok: widok na miasto z góry. Czas przejazdu: ok. 7 godz.

TRASA PIESZA „TRAKT SMOKA”

Trasa A - łatwa, po mieście. Miejsce zbiórki: Rynek, ratusz. Godzina wyjścia: 15.00. Czas przejazdu: ok. 2 godz.

Przebieg trasy: ul. Klaszorna, kościół NPNMP, ul. Garncarska (III LO), ul. Świdnicka (kościół MMK + Św. Trójcy), ul. Pocztowa, Wał Szwedzki (wieża ciśnień), Planty od ul. Prochowej, ul. Miodowa, ul. Spacerowa (kościół św. Jerzego), Rynek, ul. Żabkowska, Planty od ul. Batalionów Chłopskich i Piłsudskiego, ul. Piłsudskiego, Kaplica Sadebecków, ul. Daszyńskiego, ul. Piastowska, Targowisko Miejskie - META.

TRASA PIESZA „TRAKT SMOKA”

Trasa A - łatwa, po mieście. Miejsce zbiórki: Rynek, ratusz. Godzina wyjścia: 15.00. Czas przejazdu: ok. 2 godz.

Przebieg trasy: ul. Klaszorna, kościół NPNMP, ul. Garncarska (III LO), ul. Świdnicka (kościół MMK + Św. Trójcy), ul. Pocztowa, Wał Szwedzki (wieża ciśnień), Planty od ul. Prochowej, ul. Miodowa, ul. Spacerowa (kościół św. Jerzego), Rynek, ul. Żabkowska, Planty od ul. Batalionów Chłopskich i Piłsudskiego, ul. Piłsudskiego, Kaplica Sadebecków, ul. Daszyńskiego, ul. Piastowska, Targowisko Miejskie - META.

TRASA PIESZA „TRAKT SMOKA”

Trasa A - łatwa, po mieście. Miejsce zbiórki: Rynek, ratusz. Godzina wyjścia: 15.00. Czas przejazdu: ok. 2 godz.

Przebieg trasy: ul. Klaszorna, kościół NPNMP, ul. Garncarska (III LO), ul. Świdnicka (kościół MMK + Św. Trójcy), ul. Pocztowa, Wał Szwedzki (wieża ciśnień), Planty od ul. Prochowej, ul. Miodowa, ul. Spacerowa (kościół św. Jerzego), Rynek, ul. Żabkowska, Planty od ul. Batalionów Chłopskich i Piłsudskiego, ul. Piłsudskiego, Kaplica Sadebecków, ul. Daszyńskiego, ul. Piastowska, Targowisko Miejskie - META.

TRAKT DZIERŻONIÓW

TRASY PIESZE

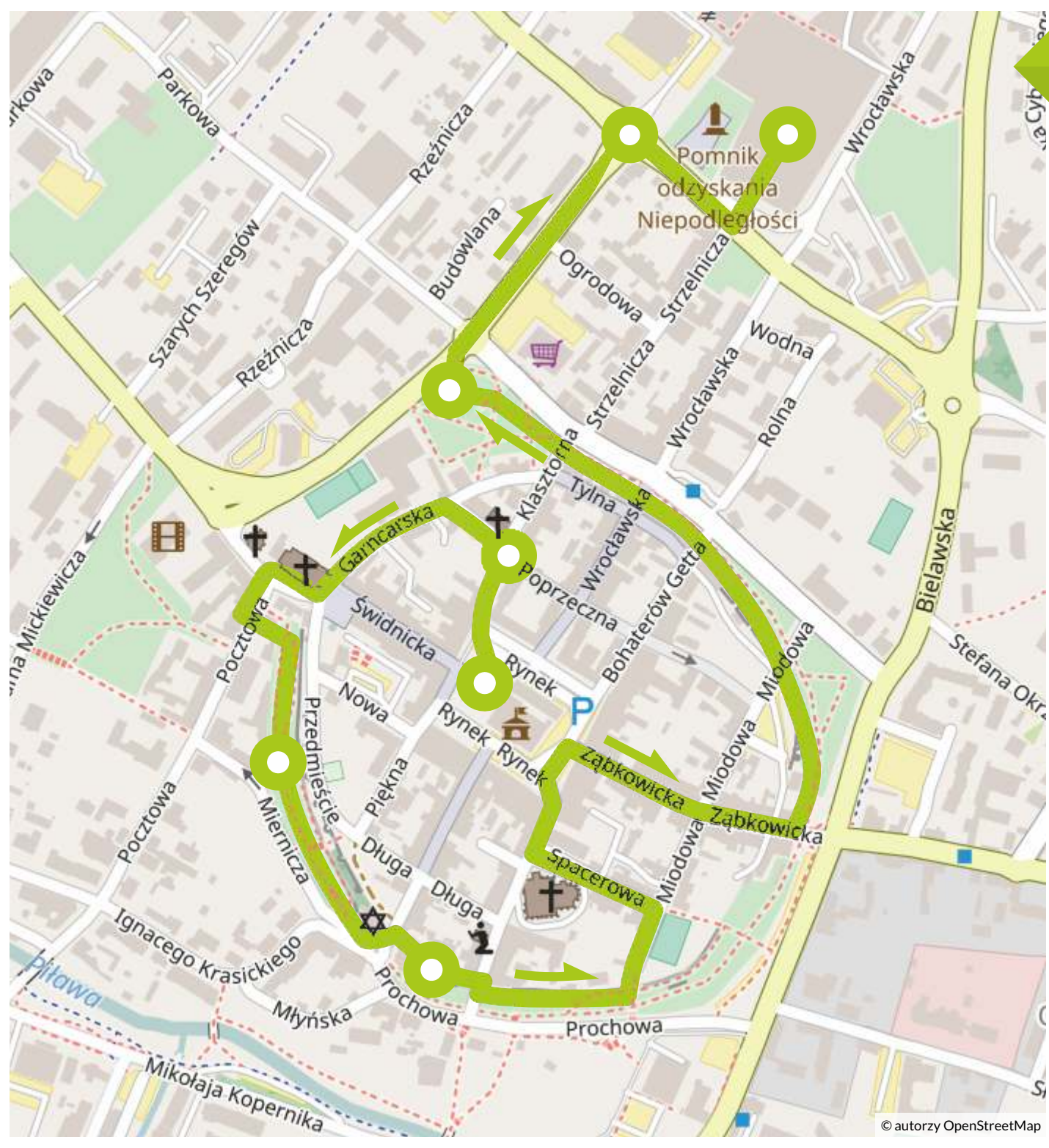
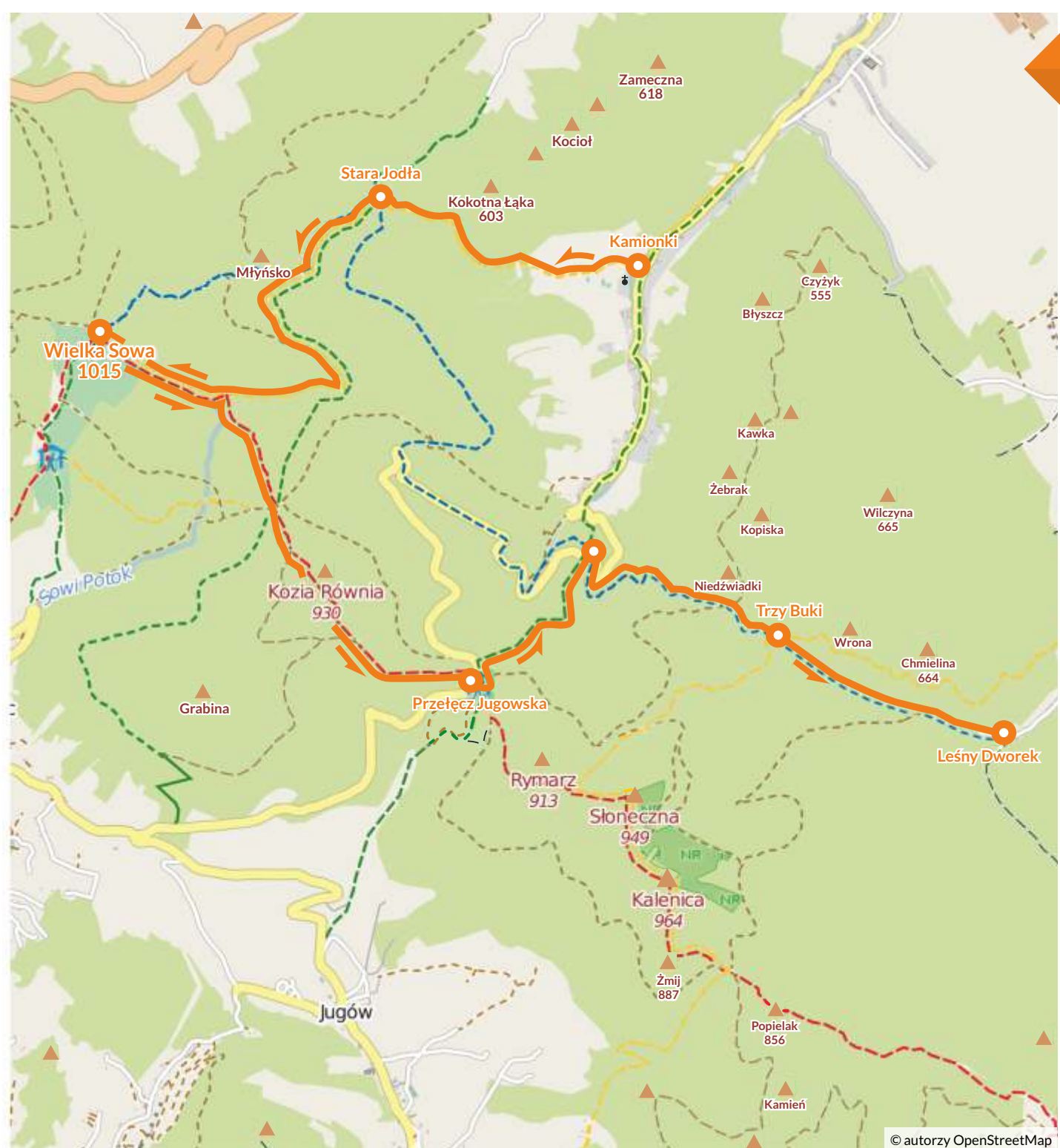
- TRASA PIESZA „TRAKT SMOKA” - łatwa, po mieście
- NORDIC WALKING 12 KM - średnio trudna, urozmaicona
- TRASA PIESZA GÓRSKA 25 KM - trudna, dla wytrwałych turystów

TRASY ROWEROWE

- TRASA ROWEROWA 10 KM - łatwa, dostępna przede wszystkim dla dzieci
- TRASA ROWEROWA 20 KM - łatwa, dostępna również dla dzieci
- TRASA ROWEROWA 30 KM - łatwa, dostępna dla wszystkich rowerzystów jadących na dowolnych rowerach
- TRASA ROWEROWA 40 KM - łatwa, dostępna dla wszystkich rowerzystów jadących na dowolnych rowerach
- TRASA ROWEROWA 50 KM - średnio trudna, dla rowerzystów jadących na dowolnych rowerach
- TRASA GÓRSKA OK. 55 KM - średnio trudna, dla rowerzystów jadących na rowerach górskich
- TRASA ROWEROWA 60 KM - średnio trudna, dla rowerzystów jadących na dowolnych rowerach
- TRASA ROWEROWA 100 KM - bardzo trudna, wymagająca dobrego przygotowania kondycyjnego

TRASA PIESZA GÓRSKA 25 KM

Trasa C - trudna, dla wytrwałych turystów. Miejsce zbiórki: Rynek, ratusz. Godzina i miejsce wyjazdu autokaru: 9.30, parking przy DOK-u. Godzina i miejsce powrotu autokaru: 16.30, parking przy Lesnym Dworku w Bielawie. Powrót i widok: widok na miasto z góry. Czas przejazdu: ok. 7 godz.



TRASA PIESZA GÓRSKA 25 KM

Trasa C - trudna, dla wytrwałych turystów. Miejsce zbiórki: Rynek, ratusz. Godzina i miejsce wyjazdu autokaru: 9.30, parking przy DOK-u. Godzina i miejsce powrotu autokaru: 16.30, parking przy Lesnym Dworku w Bielawie. Powrót i widok: widok na miasto z góry. Czas przejazdu: ok. 7 godz.

Przebieg trasy: droga w kierunku kościoła, żółty szlak na Starą Jodłę, dalej żółtym szlakiem na Wielką Sowę, przejście na czerwony szlak (dojście do Przełęczy Jugowskiej), przejście żółtym szlakiem do szopy (kierunek Kamionki), dalej szosa do rozwidlenia, przejście na niebieski szlak i dojście do Trzech Buków, zejście niebieskim szlakiem do Lesnego Dworku w Bielawie - przejazd autokaru Targowisko Miejskie - META.



WIEŻA WIDOKOWA NA WIELKIEJ SOWIE

Budowę Wieży Bismarcka na Wielkiej Sowie (1015 m n.p.m.) wg projektu architekta Henniga zainicjowało w roku 1904 Zrzeszenie Towarzystw Gór Sowiach. Budowę sfinansowano ze zbiorów pieniędzy przeprowadzonych w Dzierżoniowie i okolicy. Kamień węgielny wmurowano 1 lipca 1905 r., a uroczyste otwarcie nastąpiło 24 maja 1906 r.

Wysokość wieży wynosi 25 m, średnica na dole 8 m, a na górze 4 m.

TRASA PIESZA „TRAKT SMOKA”

Trasa A - łatwa, po mieście. Miejsce zbiórki: Rynek, ratusz. Godzina wyjścia: 15.00. Czas przejazdu: ok. 2 godz.

Przebieg trasy: ul. Klaszorna, kościół NPNMP, ul. Garncarska (III LO), ul. Świdnicka (kościół MMK + Św. Trójcy), ul. Pocztowa, Wał Szwedzki (wieża ciśnień), Planty od ul. Prochowej, ul. Miodowa, ul. Spacerowa (kościół św. Jerzego), Rynek, ul. Żabkowska, Planty od ul. Batalionów Chłopskich i Piłsudskiego, ul. Piłsudskiego, Kaplica Sadebecków, ul. Daszyńskiego, ul. Piastowska, Targowisko Miejskie - META.



Mennica

www.dzierzoniow.pl

Kontakt do organizatora: 666 849 317, 606 128 263. Pogotowie ratunkowe: 999.

UWAGA! Zarejestrowani uczestnicy TRAKT-u objęci są ubezpieczeniem. Dorosi odpowiadają za bezpieczeństwo swoje i swoich dzieci.

Dzierżoniów
nastój pozytywnie